PRZEKRÓJ POPRZECZNY 1
km 0+000.00

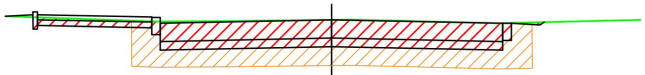

KM 0+000.00	
Powierzchnia wykopu	3.25
Powierzchnia nasypu	0.01
Powierzchnia wymiany	2.61

POZIOM PORÓWNAWCZY [m] 94.00m n.p.m.

RZĘDNE PROJEKTOWANE [m]	95.79	95.82		95.67	95.73	95.67		95.69
RZĘDNE ISTNIEJĄCE [m]				95.70	95.73	95.67		95.69
DOMIARY [m]	−5.73	−5.15		−3.00	0.00	3.00		3.72
RZĘDNE DNA WYMIANY [m]			94.90		94.93		94.87	

PRZEKRÓJ POPRZECZNY 7
km 0+259.75

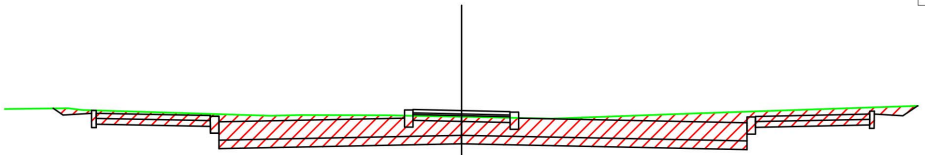

KM 0+259.75	
Powierzchnia wykopu	6.35
Powierzchnia nasypu	0.00

POZIOM PORÓWNAWCZY [m] 94.00m n.p.m.

RZĘDNE PROJEKTOWANE [m]	96.20	96.08	96.11	95.96	96.05	95.95	96.10	96.24
RZĘDNE ISTNIEJĄCE [m]	96.20	96.20	96.14	96.10	96.05	96.14	96.21	96.24
DOMIARY [m]	−7.15	−6.98	−6.40	−4.25	0.00	5.00	7.15	7.99

POZIOM PORÓWNAWCZY [m] 94.00m

RZĘDNE PROJEKTOWANE [m]	
RZĘDNE ISTNIEJĄCE [m]	
DOMIARY [m]	
RZĘDNE DNA WYMIANY [m]	

POZIOM PORÓWNAWCZY [m] 94.00m

RZĘDNE PROJEKTOWANE [m]	
RZĘDNE ISTNIEJĄCE [m]	
DOMIARY [m]	
RZĘDNE DNA WYMIANY [m]	

PRZEKRÓJ POPRZECZNY 2
km 0+051.68

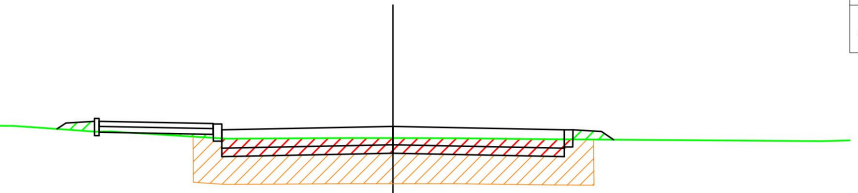

KM 0+051.68	
Powierzchnia wykopu	1.77
Powierzchnia nasypu	0.22
Powierzchnia wymiany	3.85

n.p.m.

95.83	95.97	95.82	95.88	95.82	95.79	95.64
95.83	95.78	95.67	95.67	95.65	95.64	95.64
-5.89	-5.15	-3.00	0.00	3.00	3.65	3.87
		95.87	94.87	94.85		

PRZEKRÓJ POPRZECZNY 3
km 0+100.00

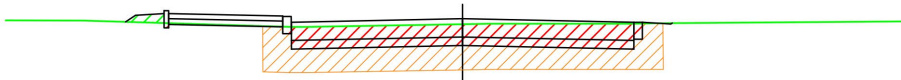

POZIOM PORÓWNAWCZY [m] 94.00m n.p.m.

RZĘDNE PROJEKTOWANE [m]	95.69	95.84		95.69	95.75	95.69		95.67
RZĘDNE ISTNIEJĄCE [m]	95.69	95.67		95.60	95.65	95.66		95.67
DOMIARY [m]	-5.90	-5.15		-3.00	0.00	3.00		3.67
RZĘDNE DNA WYMIANY [m]			94.80		94.85		94.86	

PRZEKRÓJ POPRZECZNY 8
km 0+300.00

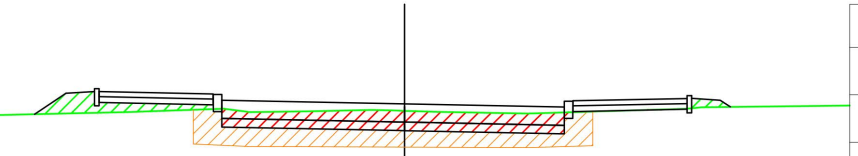

KM 0+300.00	
Powierzchnia wykopu	2.01
Powierzchnia nasypu	0.63
Powierzchnia wymiany	2.33

n.p.m.

96.08	96.47			96.32	96.26	96.20		96.35	96.21
		96.11		96.17	96.14	96.11		96.17	
		-4.87		-3.17	0.00	3.17		4.96	
			95.57		95.54		95.51		

PRZEKRÓJ POPRZECZNY 9
km 0+350.00

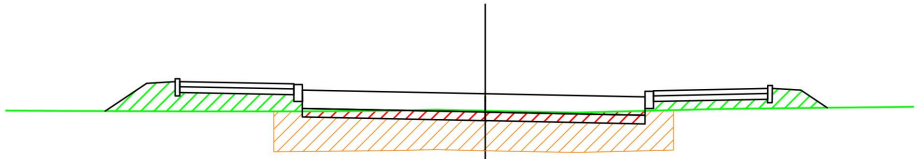

POZIOM PORÓWNAWCZY [m] 94.00m n.p.m.

RZĘDNE PROJEKTOWANE [m]	96.13	96.65		96.50	96.43	96.37		96.53	96.20
RZĘDNE ISTNIEJĄCE [m]	96.13	96.14		96.12	96.13	96.11		96.17	96.20
DOMIARY [m]	-6.66	-5.15		-3.00	0.00	3.00		5.05	5.99
RZĘDNE DNA WYMIANY [m]			95.42		95.43		95.41		

ul. Klonowa

KM 0+100.00	
Powierzchnia wykopu	2.46
Powierzchnia nasypu	0.09
Powierzchnia wymiany	3.19

PRZEKRÓJ POPRZECZNY 4
km 0+150.00

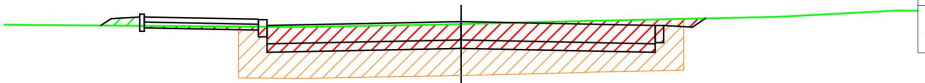

KM 0+150.00	
Powierzchnia wykopu	3.45
Powierzchnia nasypu	0.08
Powierzchnia wymiany	3.69

POZIOM PORÓWNAWCZY [m] 94.00m n.p.m.

RZĘDNE PROJEKTOWANE [m]	95.65	95.80	95.65	95.71	95.65	95.77
RZĘDNE ISTNIEJĄCE [m]	95.65	95.64	95.62	95.67	95.75	95.77
DOMIARY [m]	-6.31	-5.55	-3.40	0.00	3.40	4.28
RZĘDNE DNA WYMIANY [m]			94.72	94.77		94.85

POZIOM PORÓWNAWCZY [m] 94.00m

RZĘDNE PROJEKTOWANE [m]	
RZĘDNE ISTNIEJĄCE [m]	
DOMIARY [m]	
RZĘDNE DNA WYMIANY [m]	

KM 0+350.00	
Powierzchnia wykopu	0.44
Powierzchnia nasypu	1.20
Powierzchnia wymiany	3.93

PRZEKRÓJ POPRZECZNY 10
km 0+399.99

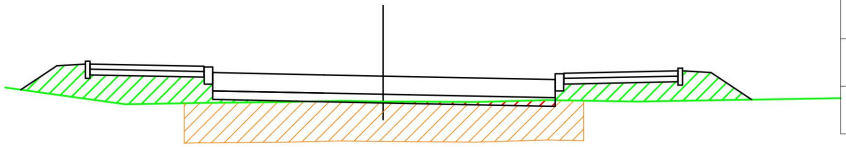

KM 0+399.99	
Powierzchnia wykopu	0.19
Powierzchnia nasypu	2.62
Powierzchnia wymiany	4.71

POZIOM PORÓWNAWCZY [m] 95.00m n.p.m.

RZĘDNE PROJEKTOWANE [m]	96.52	96.97	96.82	96.76	96.70	96.85	96.35
RZĘDNE ISTNIEJĄCE [m]	96.52	96.30	96.29	96.32	96.34	96.32	96.35
DOMIARY [m]	-6.34	-5.15	-3.00	0.00	3.00	5.15	6.46
RZĘDNE DNA WYMIANY [m]			95.59	95.62	95.64		

POZIOM PORÓWNAWCZY [m] 95.00m

RZĘDNE PROJEKTOWANE [m]	
RZĘDNE ISTNIEJĄCE [m]	
DOMIARY [m]	
RZĘDNE DNA WYMIANY [m]	

PRZEKRÓJ POPRZECZNY 5
km 0+182.33

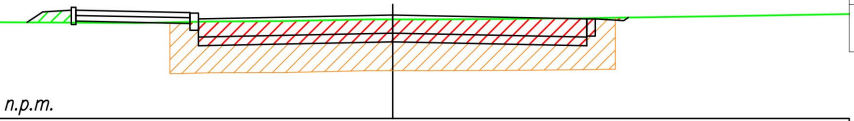

KM 0+182.33	
Powierzchnia wykopu	2.95
Powierzchnia nasypu	0.16
Powierzchnia wymiany	4.08

n.p.m.

95.68	95.90		95.75	95.81	95.75	95.77
95.68	95.68		95.69	95.74	95.76	95.77
-6.40	-5.55		-3.40	0.00	3.40	4.13
		94.79		94.84		94.87

PRZEKRÓJ POPRZECZNY 6
km 0+222.66

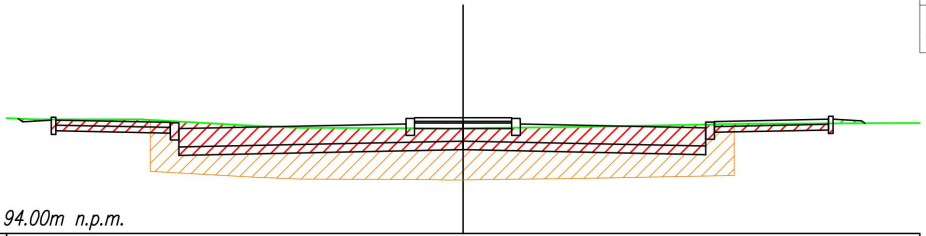

POZIOM PORÓWNAWCZY [m] 94.00m n.p.m.

RZĘDNE PROJEKTOWANE [m]	96.01	95.99		95.84	95.94	95.85		96.00	95.94
RZĘDNE ISTNIEJĄCE [m]	96.01	96.00		95.96	95.84	95.91		95.93	95.93
DOMIARY [m]	-7.80	-7.15		-5.00	0.00	4.25		6.40	7.16
RZĘDNE DNA WYMIANY [m]			95.09		94.94		95.02		

PRZEKRÓJ POPRZECZNY 11
km 0+449.99

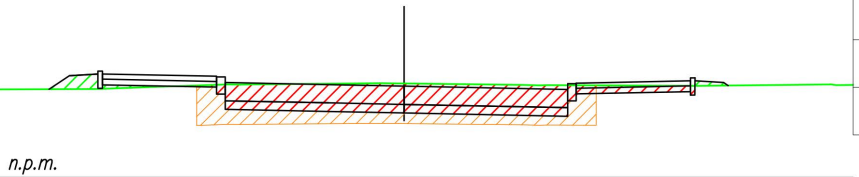

KM 0+449.99	
Powierzchnia wykopu	3.36
Powierzchnia nasypu	0.25
Powierzchnia wymiany	1.76

n.p.m.

96.51	96.82		96.67	96.61	96.55		96.70	96.58
96.51	96.55		96.64	96.65	96.62		96.61	96.58
-6.22	-5.15		-3.00	0.00	3.00		5.15	5.67
		95.94		95.95		95.92		

PRZEKRÓJ POPRZECZNY 12
km 0+498.17

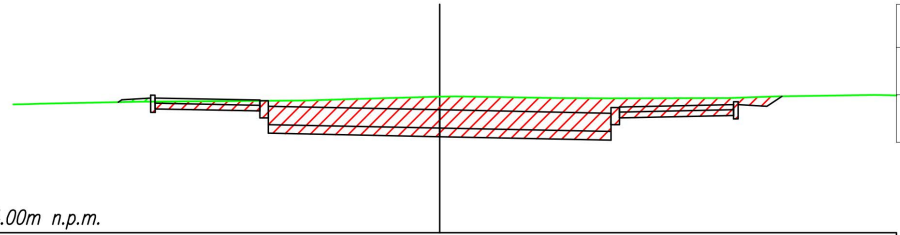

POZIOM PORÓWNAWCZY [m] 94.00m n.p.m.

RZĘDNE PROJEKTOWANE [m]	96.28	96.36	96.21	96.15	96.09	96.24	96.39
RZĘDNE ISTNIEJĄCE [m]	96.28	96.30	96.31	96.38	96.35	96.36	96.39
DOMIARY [m]	-5.63	-5.15	-3.00	0.00	3.00	5.15	5.99

Rozbudowa ulicy Klonowej

na odcinku od ul. Trakt Królewski do ul. Akacjowej
w Koczargach Nowych i Koczargach Starych
GMINA STARE BABICE

KM 0+222.66	
Powierzchnia wykopu	4.99
Powierzchnia nasypu	0.03
Powierzchnia wymiany	4.85

KM 0+498.17	
Powierzchnia wykopu	5.22
Powierzchnia nasypu	0.03

Inwestor: Wójt Gminy Stare Babice			Nr Umowy: 348/2017
Obiekt: Rozbudowa ul. Klonowej odc: od ul. Trakt Królewski do ul. Akacjowej w Koczargach Nowych i Koczargach Starych odc.: od km 0+000 do km 1+1254,76			Branża: Drogowa
Treść rysunku: Przekroje poprzeczne			Skala: 1:100
Projektował: mgr inż. Robert Bartonowicz MAZ/0002/POOK/03	Sprawdził: mgr inż. Rafał Muszyński MAZ/0309/PWOD/14	Data: maj 2019r	Nr rysunku: 8.1