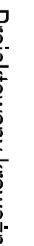
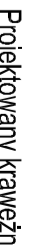

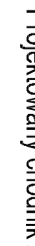




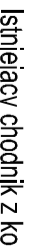

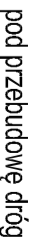



LEGENDA

-  Projektowany krawężnik betonowy 20x30 cm
-  Projektowany krawężnik granitowy 20x30 cm
-  Projektowane obrzeże betonowe 8x30 cm
-  Projektowany chodnik z kostki brukowej betonowej gr. 6 cm
-  Projektowane zjazdy z kostki brukowej betonowej gr. 8 cm
-  Projektowane zjazdy pospoliczne z kostki granitowej
-  Projektowana ścieżka rowerowa z masy bitumicznej
-  Projektowane tereny zielone
-  Projektowana droga dojeżdżająca do zbiornika z kruszywa łamanego
-  Istniejący chodnik z kostki brukowej betonowej
-  Zakres robót drogi gminnej w liniach rozgrazających
-  Zakres opracowania poza liniami rozgrazającymi czasowo zajęty pod przebudowę drogi innych kategorii

BUDOWA PROJEKTOWANE BUDOWNICTWA	"PROJEKTU I BUDOWY" ul. Spółka 103/105 lok. 10 97-200 Tomaszów Maz.		
OBIEKT ADRES	Rozbudowa ul. Hubala Dobrzańskiego w Starych Babicach i Latkozwie		
TYTUŁ	PLAN Zagospodarowania Terenu		
OPRACOWANIE WYKONAWCA	PROJEKTANT mgr inż. Paweł Laskiewicz	SYNOPTIK mgr inż. Bartłomiej Pajdański	DATA 11.2018
SKALA	1:500		